

# O FUTURO DA NOSSA ÁGUA DEPENDE DE VOCÊ.

Saiba o que é o cadastro de usuários  
de recursos hídricos em Minas Gerais.





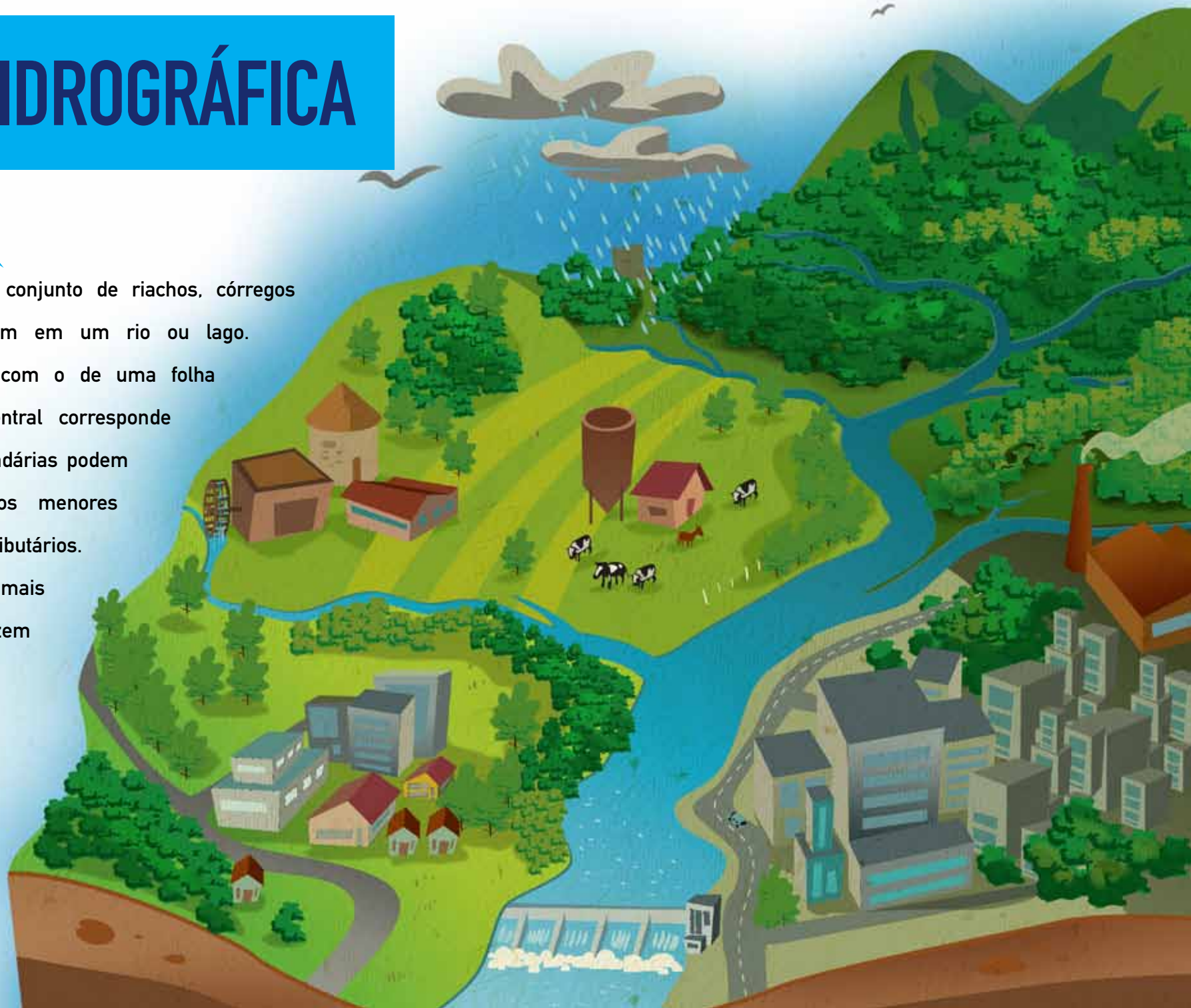
Os seres vivos e as atividades humanas dependem da água, mas o uso inadequado e o desperdício desse recurso na nossa região têm colocado em risco os ecossistemas, o abastecimento público e os diversos usos da água. Para reverter essa situação, o Governo planejou ações a serem executadas junto com a população para cuidar melhor das águas. Essa cartilha foi criada para que você ajude a preservar a água, bem natural essencial à vida no planeta, e conheça os projetos de governo relacionados ao assunto.

# BACIA HIDROGRÁFICA

A bacia hidrográfica é o conjunto de riachos, córregos e ribeirões que deságuam em um rio ou lago.

Seu formato é parecido com o de uma folha de árvore: a nervura central corresponde ao rio principal e as secundárias podem ser comparadas aos rios menores – os afluentes ou tributários.

O relevo, a vegetação, os animais e as pessoas também fazem parte da bacia hidrográfica.



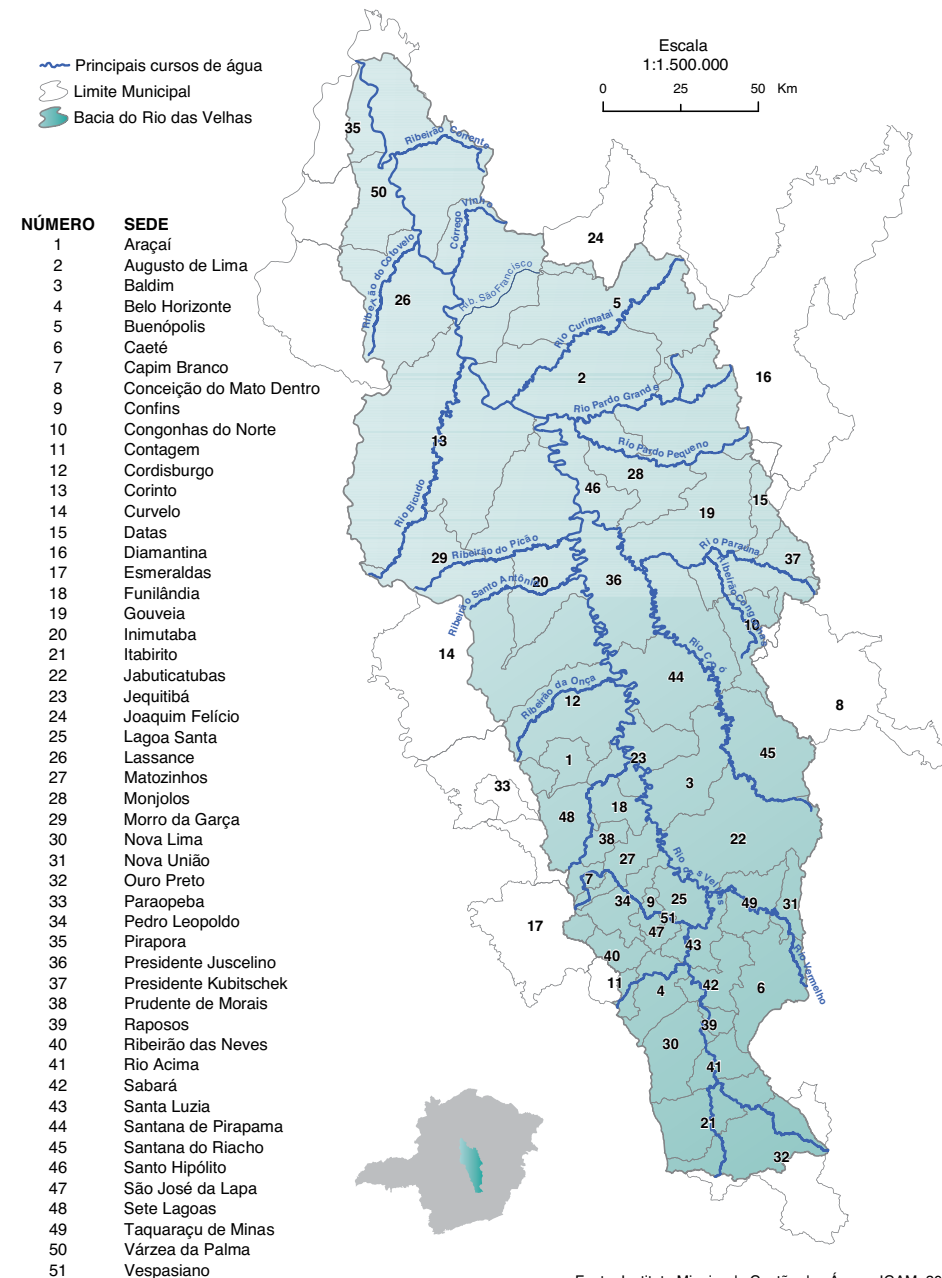
# BACIA HIDROGRÁFICA DO RIO DAS VELHAS

A região onde vivemos pertence à bacia do Rio das Velhas. São 801 Km de extensão e 28.090 Km<sup>2</sup> de área que representam 5% do território do Estado de Minas Gerais. O Rio das Velhas nasce no município de Ouro Preto e vai até Várzea da Palma, onde deságua no Rio São Francisco. Aproximadamente 4,8 milhões de pessoas vivem na bacia, que compreende 51 municípios.



## Unidade de Planejamento e Gestão de Recursos Hídricos - UPGRH-SF5

Bacia Hidrográfica do Rio das Velhas



Fonte: Instituto Mineiro de Gestão das Águas, IGAM, 2009.



# A IMPORTÂNCIA DE CUIDAR DAS ÁGUAS

O bom uso da água parte da consciência de cada um, sabendo que ela passa por um longo caminho desde a nascente até chegar às nossas casas e locais de trabalho. Para garantir a qualidade e a quantidade, foi criada a Política de Recursos Hídricos, uma lei

que define a bacia hidrográfica como a unidade para planejamento. Uma das propostas da lei é a participação de todos, governo, empresas e população para melhor cuidar da água. A união destes parceiros forma os [Comitês de Bacia Hidrográfica](#).

# COMITÊS DE BACIA HIDROGRÁFICA


Os Comitês de Bacia são responsáveis pelo gerenciamento da bacia hidrográfica.

**Suas funções são:**

- Promover o debate sobre assuntos relacionadas à água.
- Buscar soluções para os conflitos relacionados ao uso da água.
- Aprovar e acompanhar o planejamento e implementação de ações para melhorar o uso dos recursos hídricos.
- Definir mecanismos de cobrança pelo uso da água.

# CADASTRO DE USUÁRIOS DE RECURSOS HÍDRICOS

O cadastro de usuários de água é muito importante para a implantação dos programas de gestão de recursos hídricos. Para que esses programas sejam colocados em prática, a Secretaria de Estado de Meio Ambiente e Desenvolvimento Sustentável (SEMAD), por intermédio do Instituto Mineiro de Gestão das Águas (IGAM) e os Comitês de Bacia Hidrográfica (CBH's) precisam saber quem são os usuários. Com essas informações é possível planejar a forma mais adequada de atender a todas as necessidades, sem esquecer das plantas e dos animais.

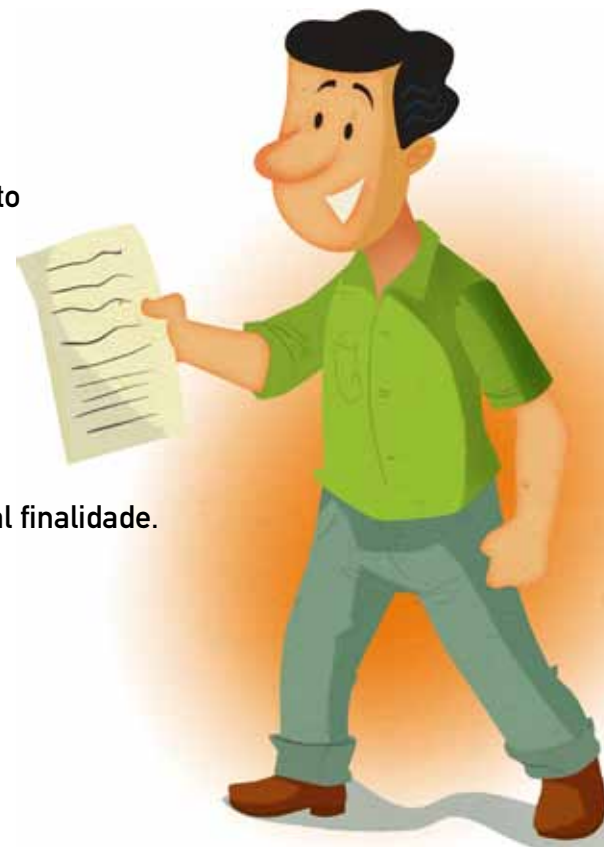


DESCUBRA A  
IMPORTÂNCIA DE  
FAZER O CADASTRO  
COM O GUIA  
DE PERGUNTAS E  
RESPOSTAS.



# 1. O QUE É O CADASTRO DE USUÁRIOS DE RECURSOS HÍDRICOS?

O cadastro é um levantamento de todos que utilizam a água de uma bacia hidrográfica. As informações permitem conhecer quem usa a água, a quantidade usada e para qual finalidade. **O CADASTRO É GRATUITO.**



## 2. O QUE SÃO INSTRUMENTOS DE GESTÃO DE RECURSOS HÍDRICOS?



São as ações da Política de Recursos Hídricos para melhor administrar as águas de uma bacia hidrográfica. O Sistema Estadual de Informações sobre Recursos Hídricos, o Plano de Bacia, a Outorga de Direito de Uso dos Recursos Hídricos e a Cobrança pelo Uso de Recursos Hídricos são alguns destes instrumentos.

## 3. QUEM DEVE SE CADASTRAR?

Quem utilizar água diretamente de poços artesianos, cisternas, açudes, rios e riachos e quem fizer lançamento de qualquer tipo de esgoto diretamente no curso d'água.





## 4. POR QUE DEVO ME CADASTRAR?

O cadastro é o ponto de partida para a garantia da oferta de água, para a geração atual e as futuras. Ao se cadastrar, você receberá um comprovante e estará protegido de receber multas pela utilização irregular da água, até que seja chamado para a regularização.



## 5. AINDA NÃO SOU CADASTRADO, MAS QUERO SER. O QUE DEVO FAZER?

Para se cadastrar, você deve procurar o escritório de cadastro mais próximo durante o período de cadastramento na sua localidade. Para se informar, procure a sede do Comitê de Bacia Hidrográfica da sua região ou obtenha mais informações no site <http://www.igam.mg.gov.br>



## 6. QUE INFORMAÇÕES SÃO NECESSÁRIAS PARA O CADASTRO?

No momento do cadastro serão recolhidas informações sobre a sua propriedade e como você usa a água. Você precisa dizer seu nome completo, nº de CPF e endereço para correspondência. No caso de pessoa jurídica é preciso dizer o nome do proprietário, a razão social e o CNPJ, além do nome do responsável, número do CPF e endereço completo para correspondência.




## 7. O QUE ACONTECE SE EU NÃO ME CADASTRAR?

Quem não se cadastra, prejudica a gestão da bacia hidrográfica e a si próprio, podendo receber multas e não ter o seu uso regularizado.



# 8. QUEM É ATENDIDO PELA REDE PÚBLICA DE ABASTECIMENTO PRECISA SE CADASTRAR?

Não. A rede pública é de responsabilidade da concessionária de água. Mas se você faz qualquer captação em poços artesianos, cisternas, açudes, rios e riachos ou faz lançamento de qualquer tipo de esgoto diretamente no curso de água, precisa se cadastrar.



# GLOSSÁRIO

**AFLUENTE OU TRIBUTÁRIO** - curso de água que deságua ou desemboca em um rio maior ou em um lago.

**COMITÊ** - organismo composto por membros do governo e da sociedade que se reúne para decidir sobre assuntos relacionados a água em sua bacia hidrográfica.

**GESTÃO** - é o modo organizado de conduzir uma atividade para que ela tenha os melhores resultados possíveis.


**HIDROGRÁFICO** - é tudo o que está relacionado ao conhecimento das águas do planeta.

**RECURSOS HÍDRICOS** - são as águas, superficiais ou subterrâneas, disponíveis para utilização.

**REGULARIZAÇÃO** - tornar legal ou em conformidade com os padrões previstos por um regulamento.

**SISTEMA DE ABASTECIMENTO** - conjunto de obras, instalações e serviços, destinados a produzir e distribuir água potável em quantidade e qualidade compatíveis com as necessidades da população, para consumo doméstico, industrial, serviços públicos, entre outros.

**UNIDADE DE TERRITÓRIO PARA PLANEJAMENTO** - é o entendimento da bacia hidrográfica como o conjunto de todos seus municípios, habitantes, animais, plantas e atividades produtivas, para dar suporte à gestão das águas.



# CADASTRO DE USUÁRIOS DE RECURSOS HÍDRICOS.

Participe. Uso da água.  
Quanto mais transparente, melhor.

## INFORMAÇÕES:

COMITÊ DA BACIA HIDROGRÁFICA DO RIO DAS VELHAS (SF5): (31) 3409-9818

AGÊNCIA DE BACIA PEIXE VIVO: (31) 3271-8351 | 3201-2368 | 3272-5245

ou pelo e-mail: [agbpeixevivo@agbpeixevivo.org.br](mailto:agbpeixevivo@agbpeixevivo.org.br)

site: <http://www.igam.mg.gov.br>



Associação Executiva de Apoio à Gestão  
de Bacias Hidrográficas Peixe Vivo

